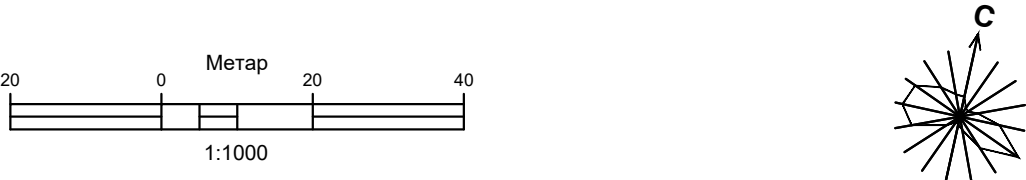




ПЛАН ДЕТАЉНЕ РЕГУЛАЦИЈЕ
ТУРИСТИЧКО-РЕКРЕАТИВНОГ КОМПЛЕКСА
"ЈЕЗЕРО БОРКОВАЦ"



РЕГУЛАЦИОНИ ПЛАН
СА АНАЛИТИЧКО-ГЕОДЕТСКИМ ЕЛЕМЕНТИМА ЗА
ОБЕЛЕЖАВАЊЕ, СА ПЛАНОМ ГРАЂЕВИНСКИХ ПАРЦЕЛА
И ГРАЂЕВИНСКИМ ЛИНИЈАМА - ЛИСТ 4

- ПОВРШИНЕ ЈАВНЕ НАМЕНЕ**
- НЕКАТЕГОРИСАНИ ПУТ
 - САОБРАЋАЈНИ КОРИДОРИ И ПОВРШИНЕ
- РЕГУЛАЦИОНИ ПЛАН СА АНАЛИТИЧКО-ГЕОДЕТСКИМ ЕЛЕМЕНТИМА ЗА ОБЕЛЕЖАВАЊЕ И ПЛАНОМ ГРАЂЕВИНСКИХ ПАРЦЕЛА**
- РЕГУЛАЦИОНА ЛИНИЈА ПО ПОСТОЈЕЋОЈ ГРАНИЦИ ПАРЦЕЛЕ
 - РЕГУЛАЦИОНА ЛИНИЈА ПО ПЛАНИРАНОЈ ГРАНИЦИ ПАРЦЕЛЕ
 - A1 - Ћ** ГРАЂЕВИНСКА ПАРЦЕЛА ЗА ЈАВНЕ НАМЕНЕ
 - ГРАНИЦА ПАРЦЕЛА КОЈЕ СЕ УКИДАЈУ
 - ГРАНИЦА ГРАЂЕВИНСКОГ ЗЕМЉИШТА ВАН ГРАЂЕВИНСКОГ ПОДРУЧЈА НАСЕЉА
- ПОВРШИНЕ ЗА ОСТАЛЕ НАМЕНЕ**
- ОСТАЛЕ ПОВРШИНЕ
- ГРАНИЦА ОБУХВАТА ПЛАНА
- ГРАНИЦА ОПШТИНЕ

НОСИЛАЦ ИЗРАДЕ ПЛАНА		ОПШТИНА ИРИГ	Печат и потпис:
		ОВЛАШЋЕНО ЛИЦЕ:	
ОБРАЂИВАЧ		ЈП ЗАВОД ЗА УРБАНИЗАМ ВОЈВОДИНЕ	Печат и потпис:
		ВД ДИРЕКТОРА: ПРЕДРАГ КНЕЖЕВИЋ, дипл.правник ПОМОЋНИК ДИРЕКТОРА: мр ВЛАДИМИР ПИХЛЕР, дипл.инж.арх.	
НАЗИВ ПЛАНА	ПЛАН ДЕТАЉНЕ РЕГУЛАЦИЈЕ ТУРИСТИЧКО-РЕКРЕАТИВНОГ КОМПЛЕКСА "ЈЕЗЕРО БОРКОВАЦ"		
НАЗИВ КАРТЕ	РЕГУЛАЦИОНИ ПЛАН СА АНАЛИТИЧКО-ГЕОДЕТСКИМ ЕЛЕМЕНТИМА ЗА ОБЕЛЕЖАВАЊЕ, СА ПЛАНОМ ГРАЂЕВИНСКИХ ПАРЦЕЛА И ГРАЂЕВИНСКИМ ЛИНИЈАМА - ЛИСТ 4		
ОДГОВОРНИ УРБАНИСТА	СВЈЕТЛАНА РЕКО, дипл. инж. арх.		Печат и потпис:
САРАДНИЦИ	БАНЕ СВИТЛИЦА, дипл. инж. геод.		
E-2863	Размера: 1:1000	Датум: МАЈ 2024. ГОДИНЕ	Број листа: 5.4

У СЛУЧАЈУ НЕУСАГЛАШЕНОСТИ ГРАФИЧКОГ ПРИЛОГА СА ТЕКСТУАЛНИМ ДЕЛОМ ПЛАНА, ЗА ПОТРЕБЕ ДЕФИНИСАЊА
ЈАВНИХ ПОВРШИНА ПРИМЕЊУЈЕ СЕ РЕГУЛАЦИОНА ЛИНИЈА ДЕФИНИСАНА ОВИМ ГРАФИЧКИМ ПРИЛОГОМ